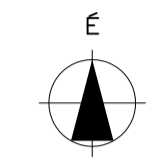


JÁSZTELEK

KÖZSÉG

TELEPÜLÉSRENDEZÉSI TERVE

M = 1: 2000



Túlát

Jelmagyarázat



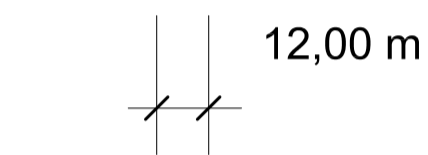
érvényes szabályozási terv határa



tervezett szabályozási vonal



építési vonal



szabályozási szélesség

Építési övezetek

Üh1

O	20
4,50	500

hétvégházas üdülőterület

Üh2

O	15
4,50	700

hétvégházas üdülőterület

Beépítettség megengedett legnagyobb mértéke (%)

Megengedett legnagyobb építménymagasság (m)	Kialakítható legkisebb telekterületméret (m ²)
---	--

2. melléklet a 14 / 2009. (XI.06.) önkormányzati rendelethez.

1. melléklet a 2 / 2024. (II.16.) önkormányzati rendelethez.

Készült az állami alapadatok felhasználásával.

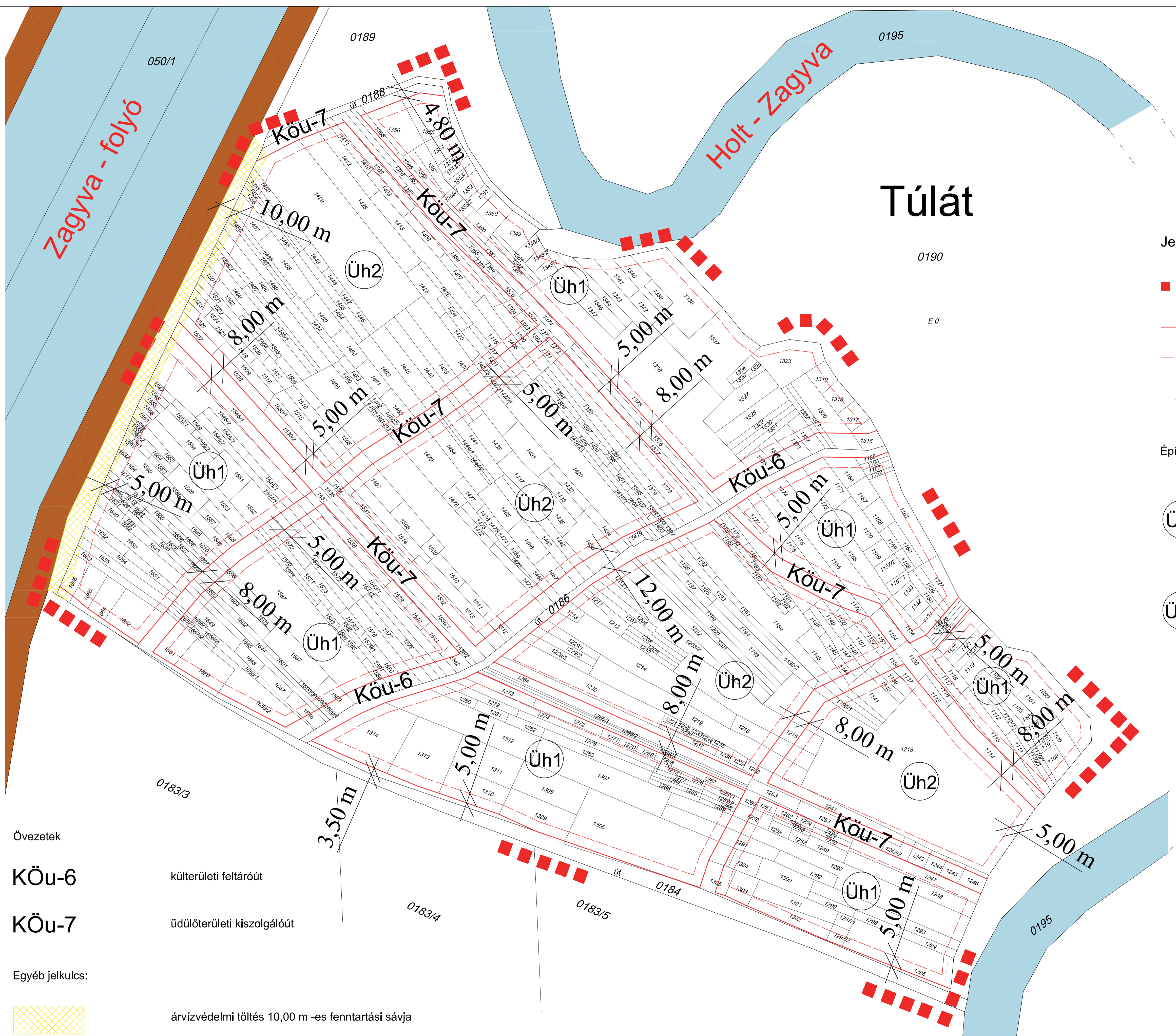


KISZALOVICS ÉS TÁRSA TELEPÜLÉSTERVEZŐ KFT.

5000 SZOLNOK, SZÁNTÓ KRT. 52. II / 5.

JÁSZTELEK KÖZSÉG TELEPÜLÉSRENDEZÉSI TERVE

Rajz megnevezése	SZABÁLYOZÁSI TERV III.	
Méretarány	Dátum	Rajzszám
M = 1: 2000	Szolnok, 2009. Október	SZ - 3
Vezető tervező	Településtervező	
TT-1-16-0238 Kiszalovics Ildikó	Gyányi László	



- Övezetek
- KÖu-6 külterületi feltáróút
 - KÖu-7 üdülőterületi kiszolgálóút
- Egyéb jelkulcs:
- árvízvédelmi töltés 10,00 m -es fenntartási sávja