

JÁSZTELEK

KÖZSÉG

TELEPÜLLÉSRENDEZÉSI TERV

M = 1:2000



Túlát

Jelmagyarázat

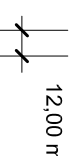


érvényes szabályozási terv határa

tervezett szabályozási vona



építési vona



szabályozási szélesség

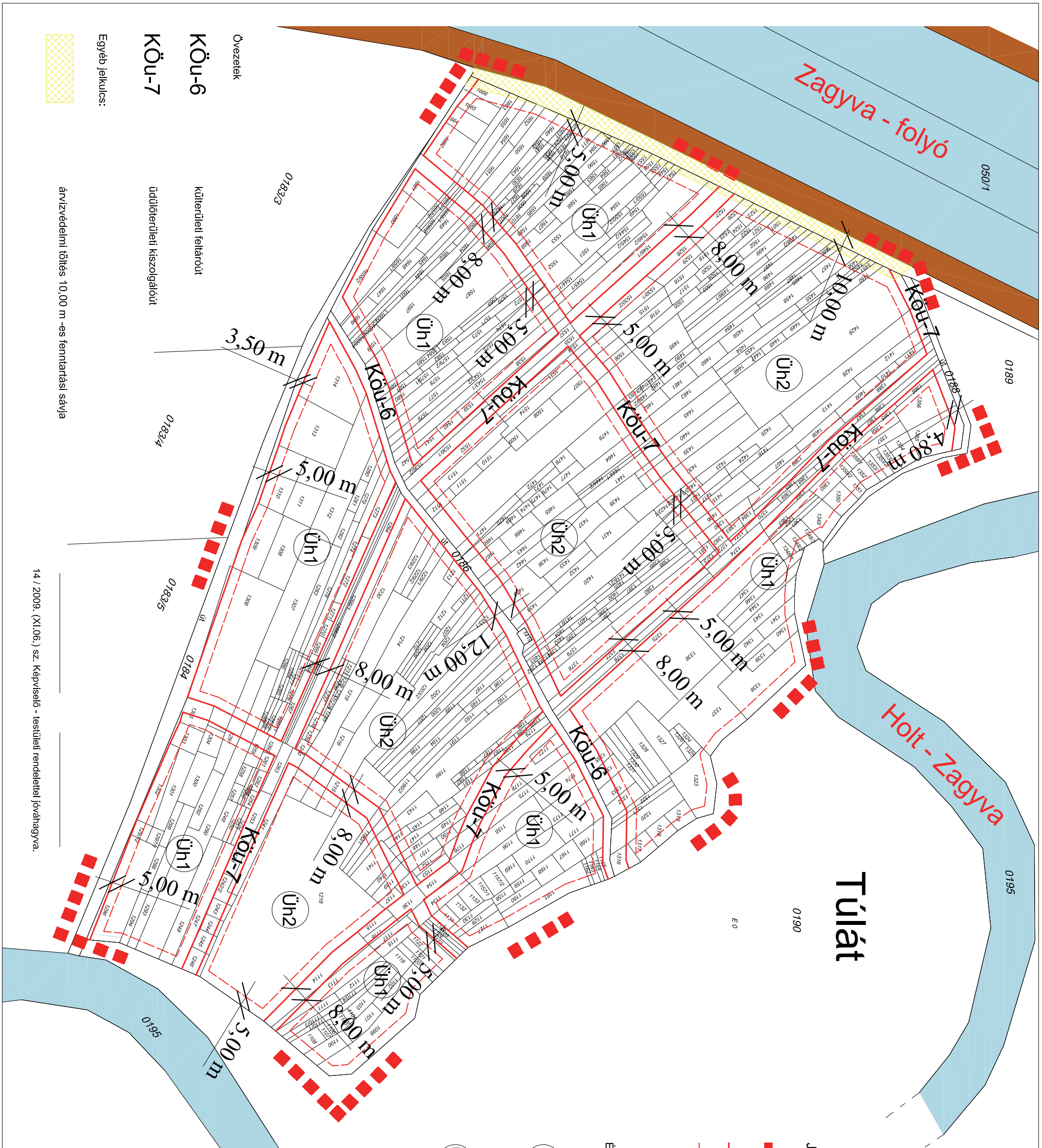
Építési övezetek

Üh1	O	20
	4,50	500

hétvégi házaspár üdülőterület

Üh2	O	15
	4,50	700

hétvéginázás üdülőtérüle



Bépfűzési mód	Bépfűzettség megengedett legnagyobb mértéke (%)
Megengedett legnagyobb építménymagasság (m)	Kialakítható legkisebb telektérülméret (m ²)



KISZELOVICS ÉS TÁRSA TELEPÜLÉSTERVEZŐ KFT
5000 SZOLNOK, SZÁNTÓ KRT. 52. II / 5.

5000 SZOLNOK, SZÁNTÓKRT. 52. II / 5

Egyéb jelölés:

Övezetek

Köu-6


KÖU-7

üdüőterüeti kiszolęálóút

küsterületi feltáróút

árvízvédelmi töltés 10,00 m-es fenntartási sávja

14 / 2009. (XI.06.) sz. Képviselő - testületi rendelettel jóváhagyva

		
KISZELOVICCS ÉS TÁRSA TELEPÜLÉSTERVEZŐ KFT. 5000 SZOLNOK, SZÁNTÓ KRT. 52. II / 5.		
JÁSZTELEK KÖZSÉG TELEPÜLÉSTERENDEZÉSI TERVE		
Régi megnevezése		
SZABALYOZÁSI TERV III.		
Méretarány M = 1 : 2000	Dátum Szolnok, 2009. Október	Rajzszám SZ - 3
Vezetős tanács TT-1-16-0238 Kiszélovics József	Településtervező Gyapfai László	