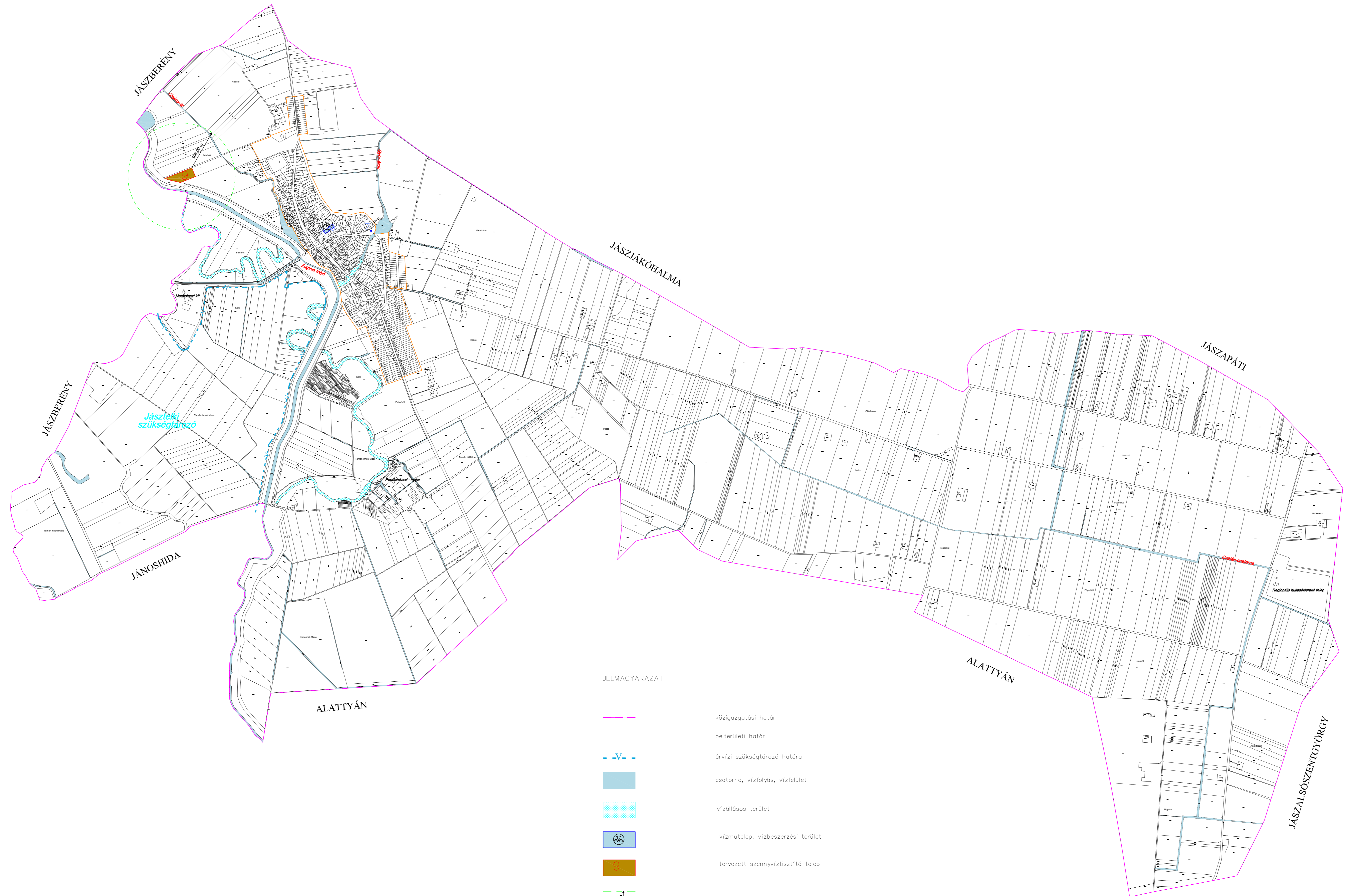
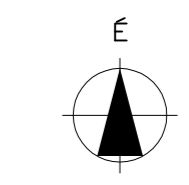


JÁSZTELEK










KÖZSÉG

TELEPÜLÉSRENDEZÉSI TERVE

M = 1: 20 000



JELMAGYARÁZAT

-  közigazgatási határ
-  belterületi határ
-  árvízi szükségjáró határa
-  csatorna, vízfolyás, vízfelület
-  vízellátásos terület
-  vízműtelep, vízbeszerzési terület
-  tervezett szennyvíztisztító telep
-  védőtávolság
-  víztározó (hidroglóbusz)
-  ivóvíz kút

 KISZÉLOVICS ÉS TÁRSA TELEPÜLÉSTERVEZŐ KFT. 5000 SZOLNOK, SZÁNTÓ KRT. 52. II / 5.		
Munka megnevezése		
JÁSZTELEK KÖZSÉG TELEPÜLÉSRENDEZÉSI TERVE		
Rajz megnevezése		
VÍZGAZDÁLKODÁSI JAVASLAT		
Méretarány	Dátum	Rajzszám
M = 1: 20 000	Szolnok, 2009. Szeptember	VK - 1
Településtervező	Településtervező	Szakági tervező
TT-1042/08 Kiszélovics Bókló	Kiszélovics Bókló	TY-T-1042/08 Döcs-Szabó