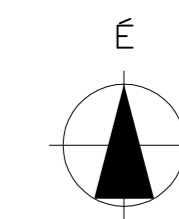


JÁSZTELEK

KÖZSÉG

TELEPÜLÉSRENDEZÉSI TERVE

M = 1: 2000



Túlát


Jelmagyarázat



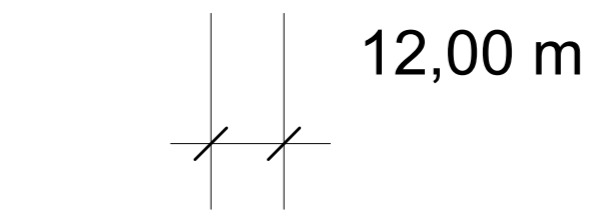
érvényes szabályozási terv határa



tervezett szabályozási vonal



építési vonal



szabályozási szélesség

Építési övezetek



O	20
4,50	500

hétvégi házas üdülőterület



O	15
4,50	700

hétvégi házas üdülőterület

Beépítési mód	Beépítettség megengedett legnagyobb mértéke (%)
Megengedett legnagyobb építménymagasság (m)	Kialakítható legkisebb telekterületméret (m ²)

Készült az állami alapadatok felhasználásával.



KISZELOVICS ÉS TÁRSA TELEPÜLÉSTERVEZŐ KFT.

5000 SZOLNOK, SZÁNTÓ KRT. 52. II / 5.

JÁSZTELEK KÖZSÉG TELEPÜLÉSRENDEZÉSI TERVE

Rajz megnevezése

szabályozási terv III.

Méretarány

M = 1: 2000

Dátum

Szolnok, 2009. Október

Rajzszám

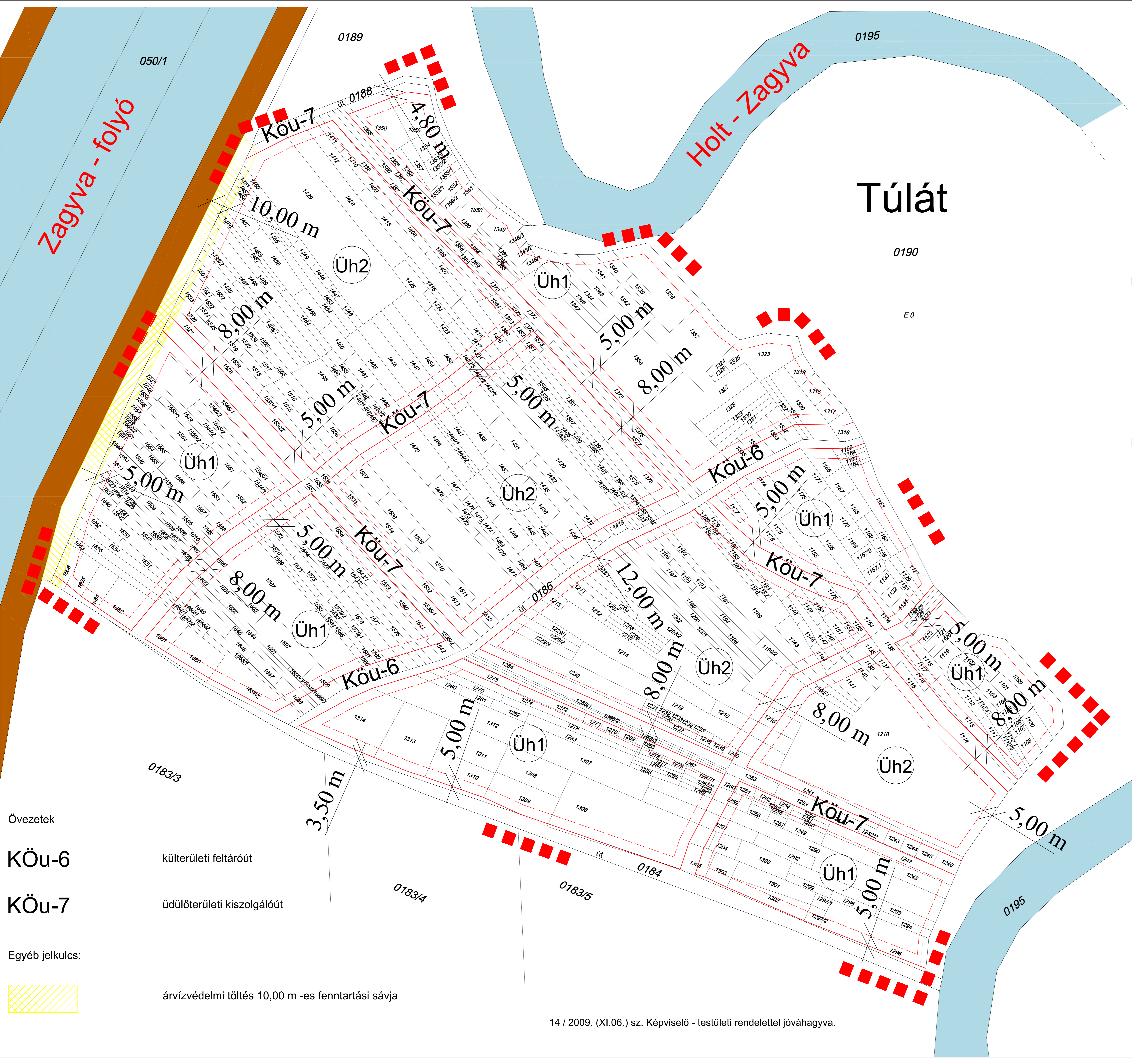
SZ - 3

Vezető tervező

TT-1-16-0238
Kiszelovics Ildikó

Településtervező

Gyányi László



Övezetek


Köu-6

külterületi feltáróút

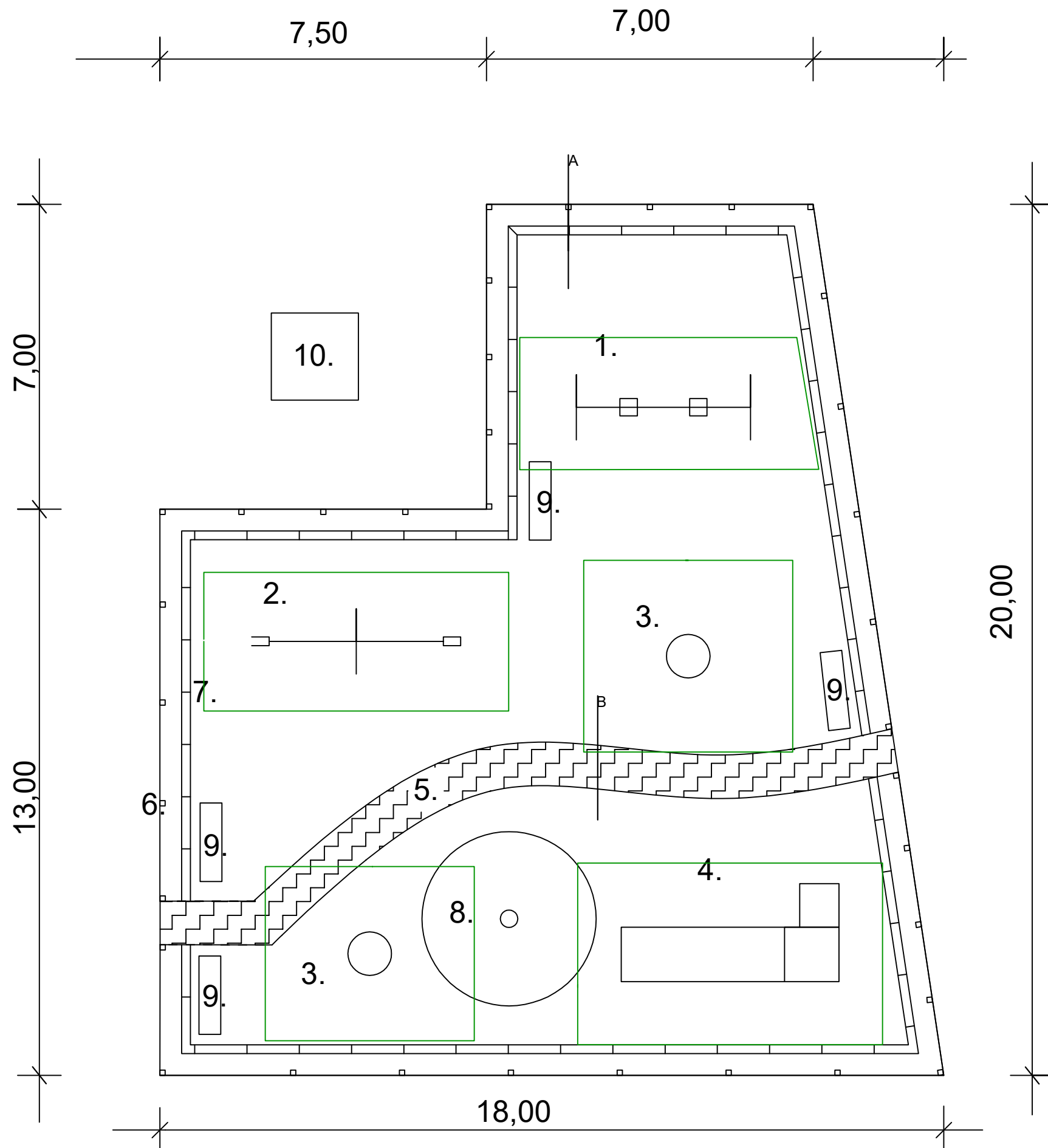
Köu-7

üdülőterületi kiszolgálóút

Egyéb jelkulcs:



árvízvédelmi töltés 10,00 m -es fenntartási sávja



1. Kétüléses lengőhinta
Véd.táv: 3,20*6,60

2. Mérleghinta
Véd.táv: 3,20*7,00

3. Rugós hintaló
Véd.táv: 2,20*2,80

4. Csúszda kistoronnyal
Véd.táv: 4,20*7,00

5. 1m széles beton idomkő járda

6. Kerítés
12*12 cm keményfa oszlopok, 3 sor 1 colos deszka vázzal festett kivitelben

7. Félbevágott keményfa szegély
5*5*80 cm-es karókhöz rögzítve, egymáshoz csapolva feltöltés zárásaként, gyermekpihenőként

8. Meglévő, megmaradó 40 cm-es törzsátmérőjű fa

9. Kerti pad

10. Meglévő szobor